

PO 2018 **COMUNE DI SAN CASCIANO VAL DI PESA**

PO
Piano Operativo
 Legge Regionale 662/04 e s.m.i.
G.01.02N
 scala 1:2.000
 Febbraio 2021

ELAB. TAV.

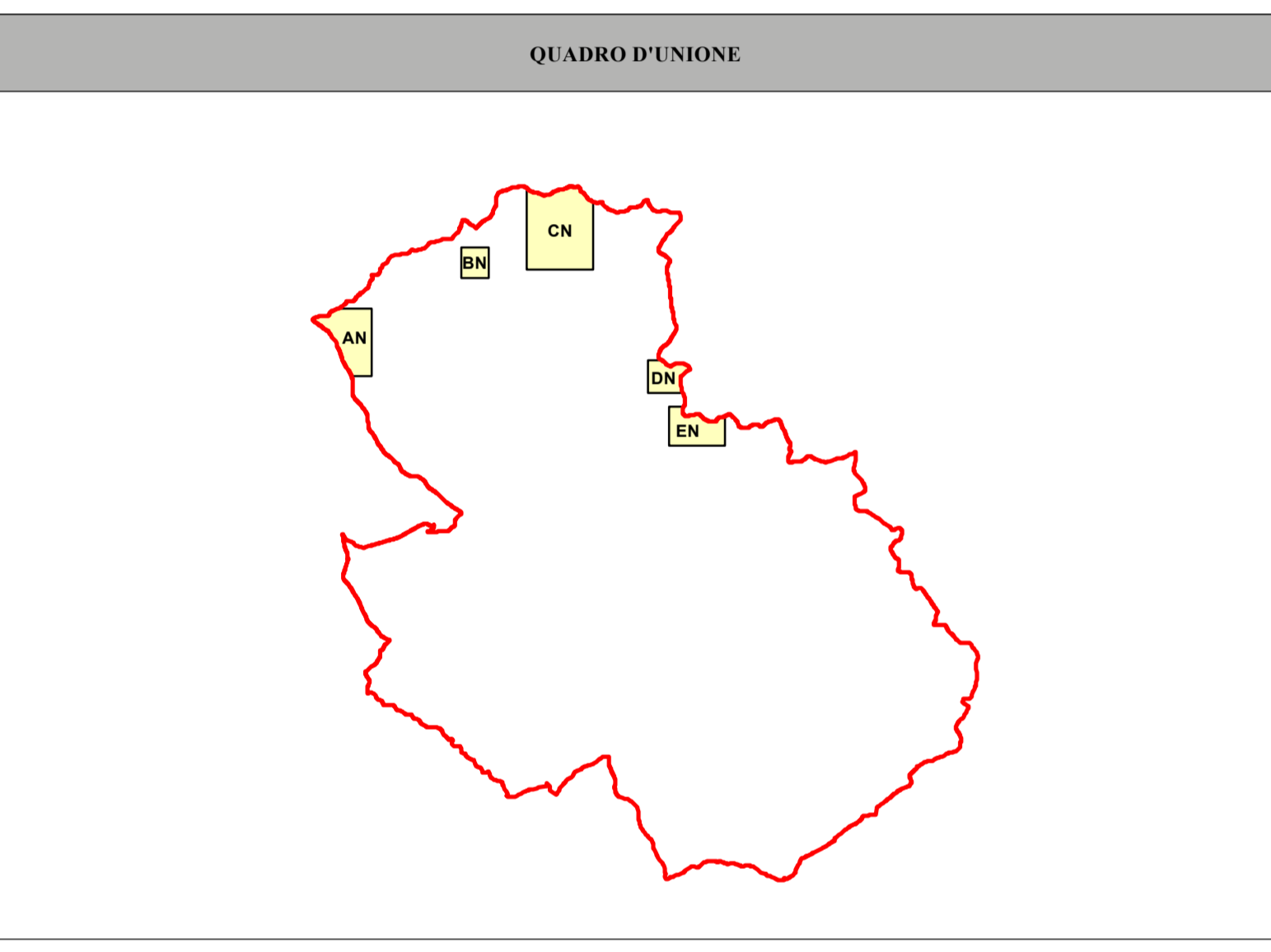
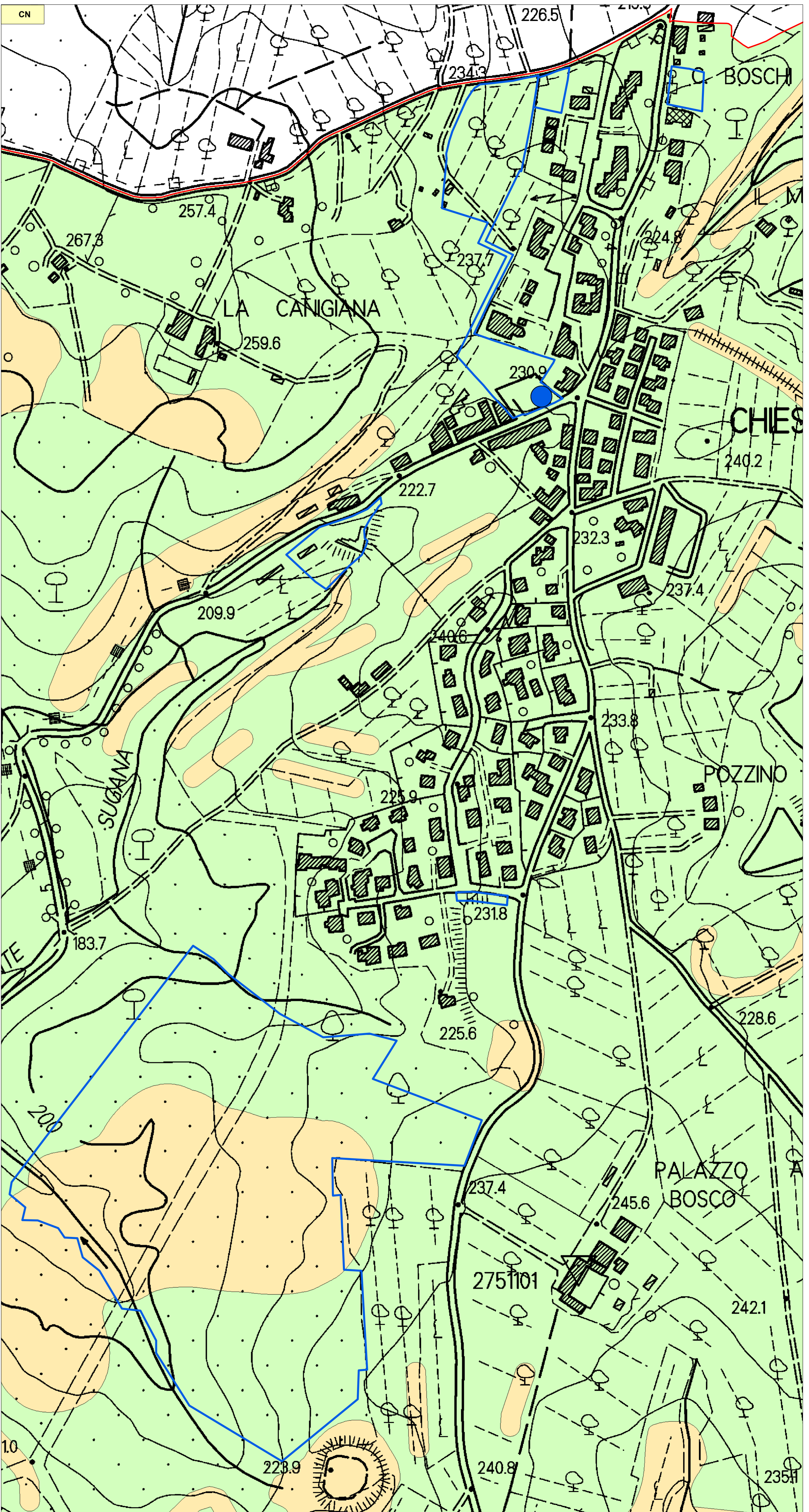

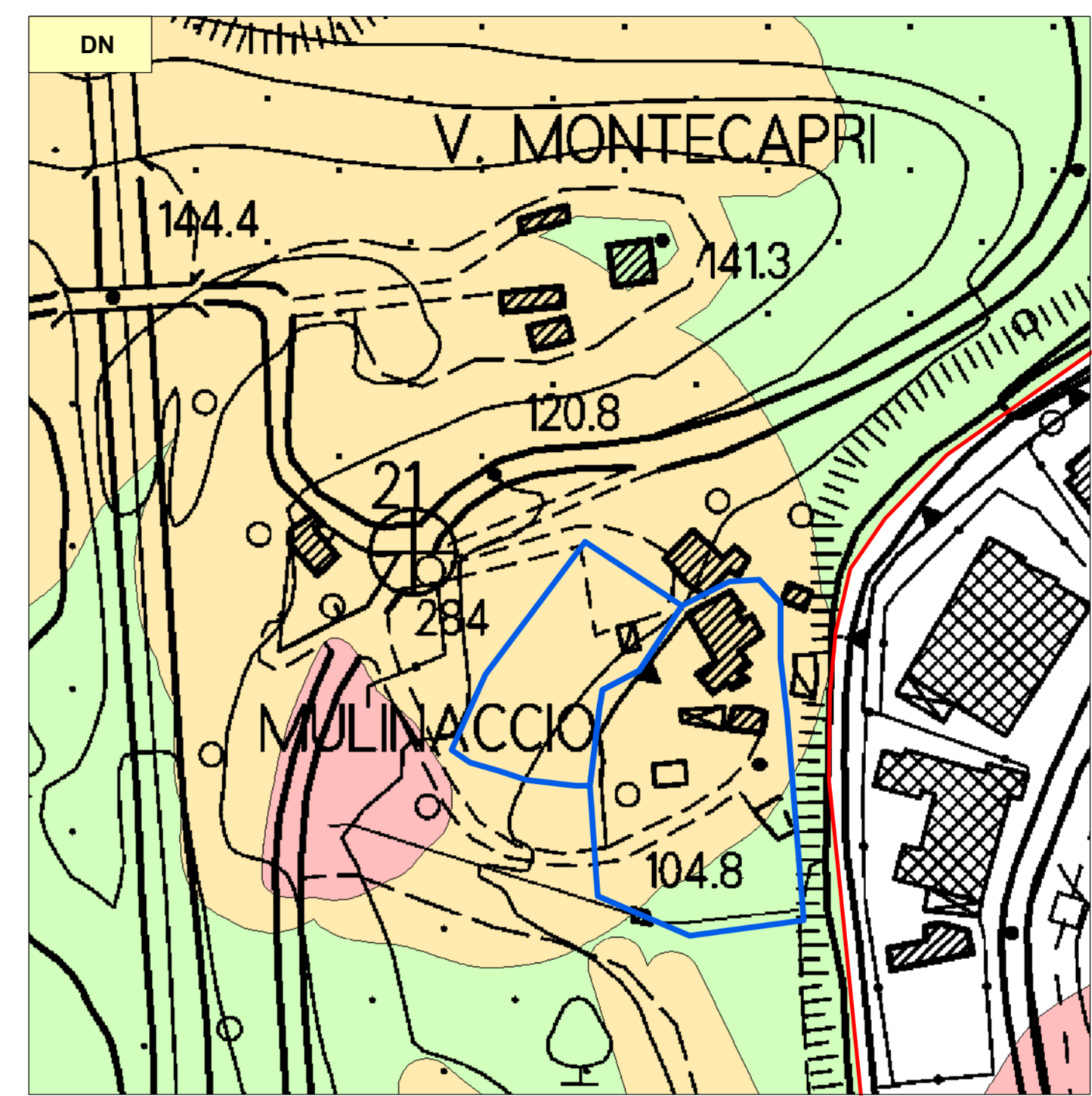
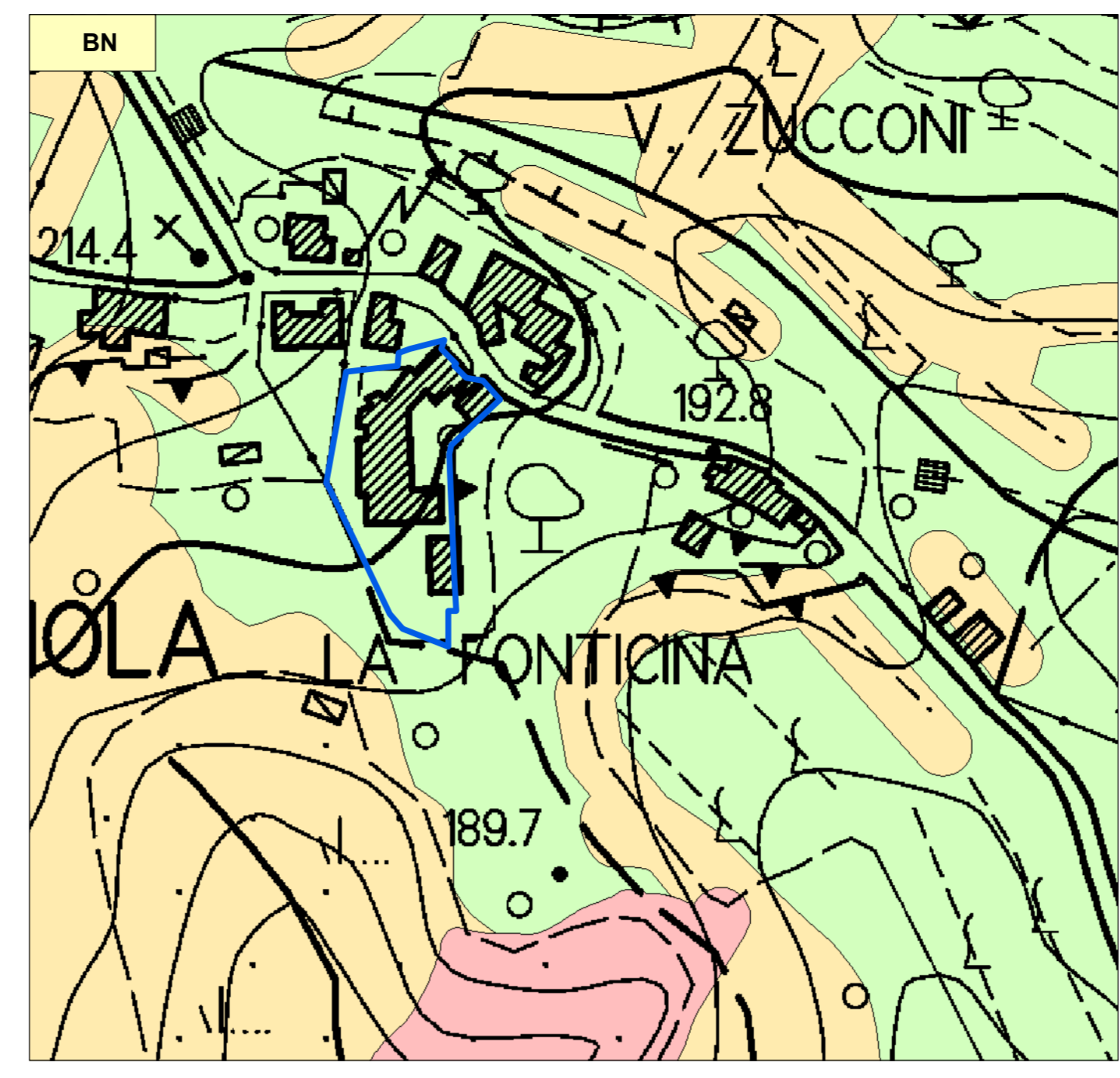
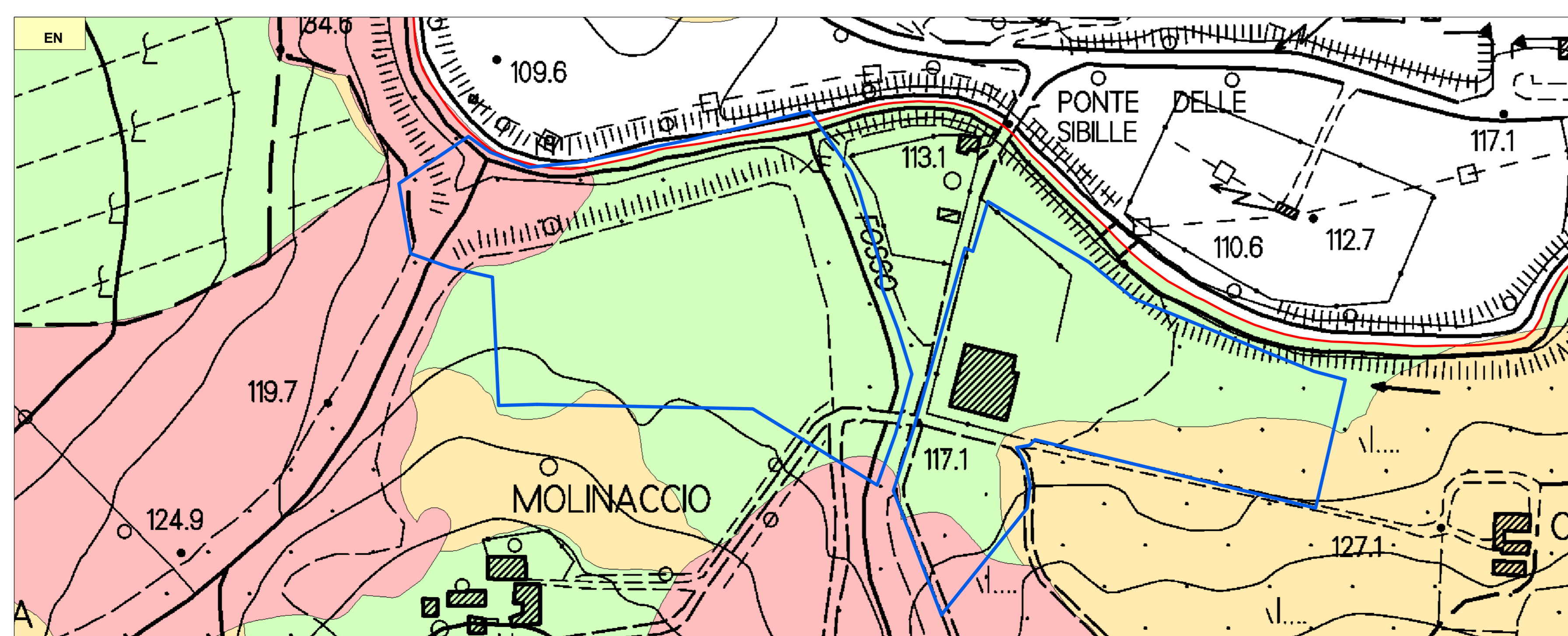
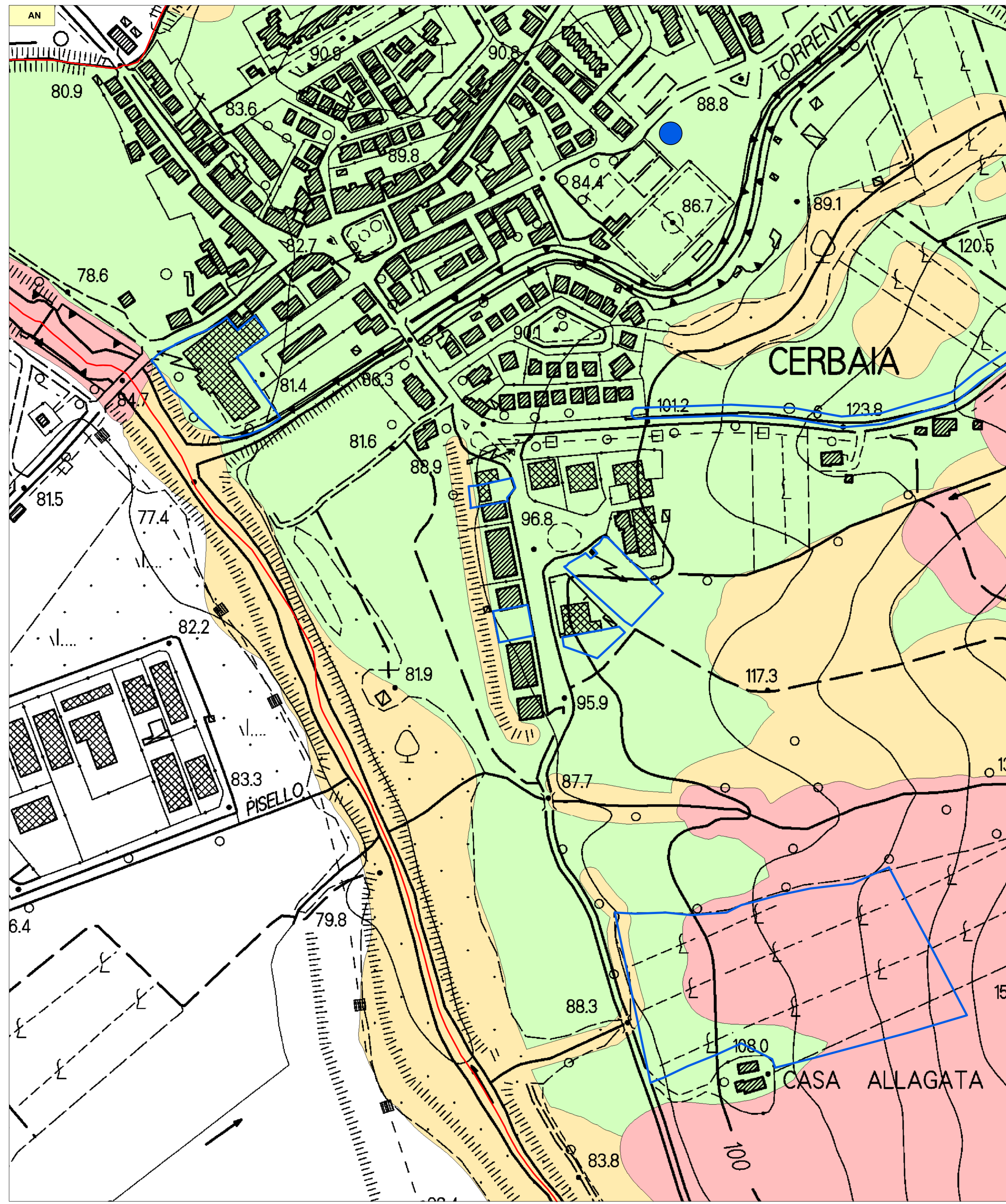
Ufficio Urbanistica
 Arch. Cosazza
CACCIATORI
 Arch. Annalisa PIRELLO
 Arch. Mariagrazia MIRIZZI

Ufficio Urbanistica Generale
 Arch. Silvia VIVIANI
Urbanistica
 Arch. Annalisa PIRELLO
 Arch. Mariagrazia MIRIZZI
 Arch. Samantha PEDANI

Responsabile del Procedimento
 Arch. Barbara Ronchi
 Arch. Daniela Giannini
 Arch. Daniela Giannini

Coordinate Geografiche
 UTM
 Datum: WGS 84
 Sfera: Geoidale

CARTA DELLA PERICOLOSITA' GEOLOGICA DI DETTAGLIO (AREE DI TRASFORMAZIONE)
 Elaborato modificato a seguito delle osservazioni pervenute



LEGENDA

- Area di trasformazione (blue outline)
- Area di trasformazione (blue dot)

CLASSI DI PERICOLOSITA' GEOLOGICA
 (Ai sensi del D.P.G.R. n.53/R del 25 Ottobre 2011)

- G1 Pericolosità geologica bassa (light green)
- G2 Pericolosità geologica media (green)
- G3 Pericolosità geologica elevata (yellow)
- G4 Pericolosità geologica molto elevata (red)